





ЛЕГЕНДА

-  Граница обухвата Плана детаљне регулације
-  Граница катастарске парцеле
-  Постојећи далековод 35kV

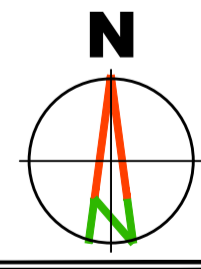
ПОСТОЈЕЋА НАМЕНА ПОВРШИНА
 Површине јавне намене
 Површине у функцији друмског саобраћаја

-  Државни пут
-  Некатегорисани пут

ПОЉОПРИВРЕДНО ЗЕМЉИШТЕ

-  Пољопривредно земљиште

Намена: Према ППО УБ - реферална карта број 1 - простор уз коридор државног пута, обострано, је предвиђен за производно-пословне и услужне делатности, односно, за комерцијално-услужне делатности



Наручилац израде пројекта: STOŠAR L.S.V. Д.О.О. УБ 14 210 УБ Трњаци ББ	Носилац израде плана: ОПШТИНСКА УПРАВА ОПШТИНЕ УБ ул. Војводе Мишића бр. 20 Б 14210 УБ
Обрађивач плана: "АРХИПЛАНИНГ" ул. Кнез Михаилов 50/66 АРАНЂЕЛОВИЋ	
ПЛАН ДЕТАЉНЕ РЕГУЛАЦИЈЕ за изградњу соларне електране "Таково 1" у делу насеља Таково, на територији општине Уб	
Назив листа: Постојећа намена површина	Размера: 1:1000 Драган Бига Датум: мај, 2022. год.
Руководилац израде: одговорни урбаниста: дипл.инж.арх. Драгана Бига (200001503)	
Рачни ЈАВНИ УВИД	